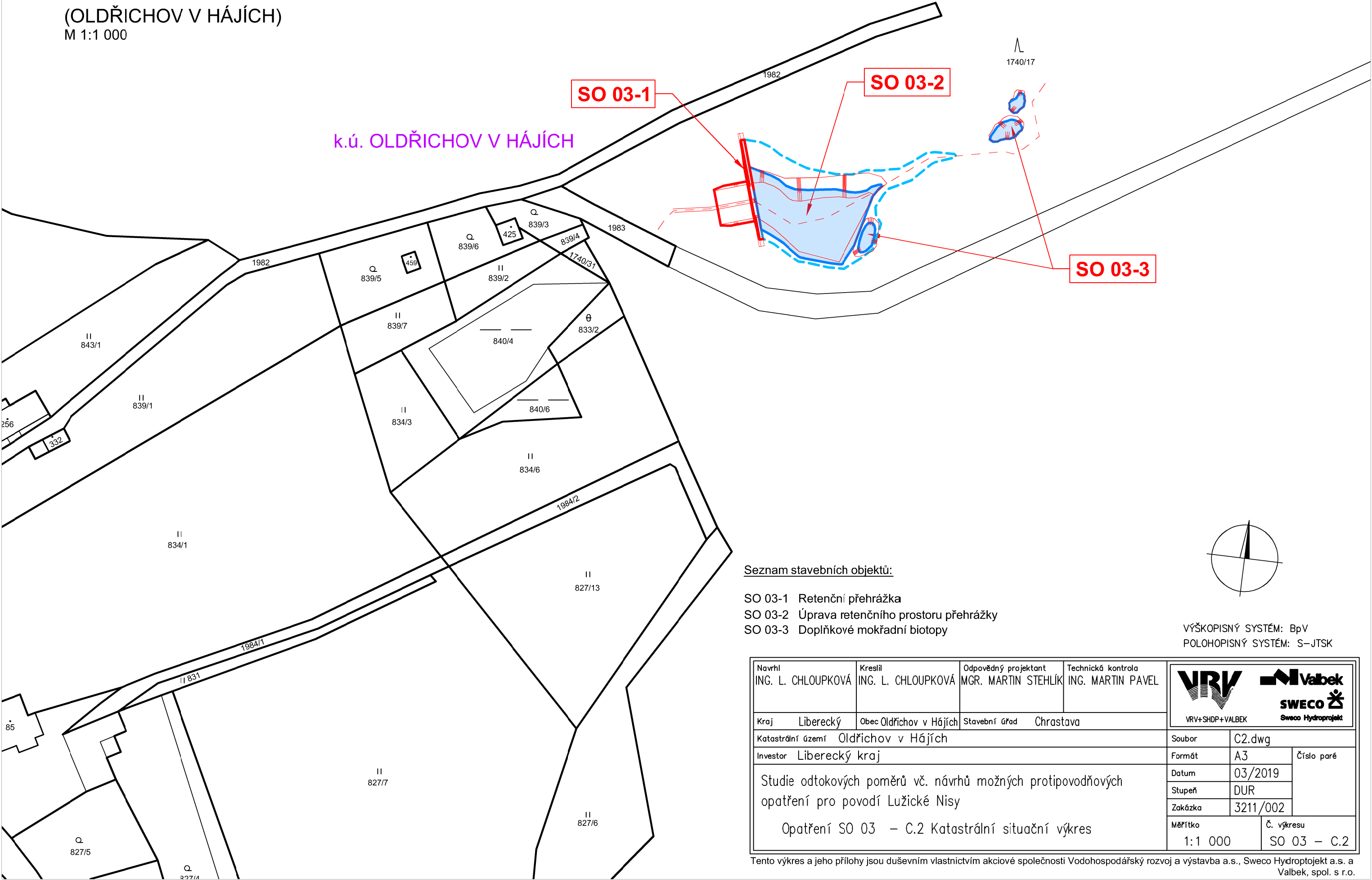


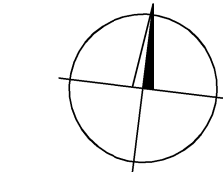
SO 03 PŘEHRÁŽKA / VODNÍ NÁDRŽ
(OLDŘICHOV V HÁJÍCH)
M 1:1 000

k.ú. OLDŘICHOV V HÁJÍCH






Seznam stavebních objektů:

- SO 03-1 Retenční přehrážka
- SO 03-2 Úprava retenčního prostoru přehrážky
- SO 03-3 Doplnkové mokřadní biotopy



VÝŠKOPISNÝ SYSTÉM: BpV
POLOHOPISNÝ SYSTÉM: S–JTSK

Navrhl ING. L. CHLOUPKOVÁ		Kreslil ING. L. CHLOUPKOVÁ		Odpovědný projektant MGR. MARTIN STEHLÍK		Technická kontrola ING. MARTIN PAVEL		 VRV+SHDP+VALBEK		  Sweco Hydroprojekt	
Kraj	Liberecký	Obec Oldřichov v Hájích		Stavební úřad		Chrastava		Soubor		C2.dwg	
Katastrální území Oldřichov v Hájích								Formát		A3	
Investor Liberecký kraj								Datum		03/2019	
Studie odtokových poměrů vč. návrhů možných protipovodňových opatření pro povodí Lužické Nisy								Stupeň		DUR	
								Zakázka		3211/002	
Opatření SO 03 – C.2 Katastrální situační výkres								Měřítko		Č. výkresu	
								1:1 000		SO 03 – C.2	

Tento výkres a jeho přílohy jsou duševním vlastnictvím akciové společnosti Vodohospodářský rozvoj a výstavba a.s., Sweco Hydroprojekt a.s. a Valbek, spol. s r.o.