





Legenda

- Osa řešeného vodního toku
● Staničení vodního toku - 0,5 km
● Staničení vodního toku - 100 m










-  Stávající rozliv při Q100
 Stávající rozliv při Q20
 Stávající rozliv při Q5

- 

Návrh opatření

- Ochranná zed

Územní limity

-  Vodovod
-  Elektrické vedení
-  Komunikační vedení
-  Plynovod
-  Poddolovaná území
-  Cyklostezky dle Cyklogenerelu kraje
-  CHOPAV
-  Zastavitelné území
-  Zastavěné území

Byla použita Podkladová data © ČÚZK

